



К П
а е
ф т
е р
д о
р г
ра а
ф і
ї

П р
а к
т и
к а
2
0
1
7


Час і місце проведення практики

- Навчальна практика проведена з 22 червня по 19 липня 2017 року, в тому числі польова частина – з 1 липня по 13 липня 2017 року
- Місце проведення практики: Закарпатська, Івано-Франківська, Тернопільська області (с. Кваси, Вістря, Нирків, Раковець, Рукомиш, Нижнє Кривче, Порохова, Королівка та м. Рахів і Заліщики)

Студенти - магістри



Коліба Таня



Безпалько Саша



Петришин Таня



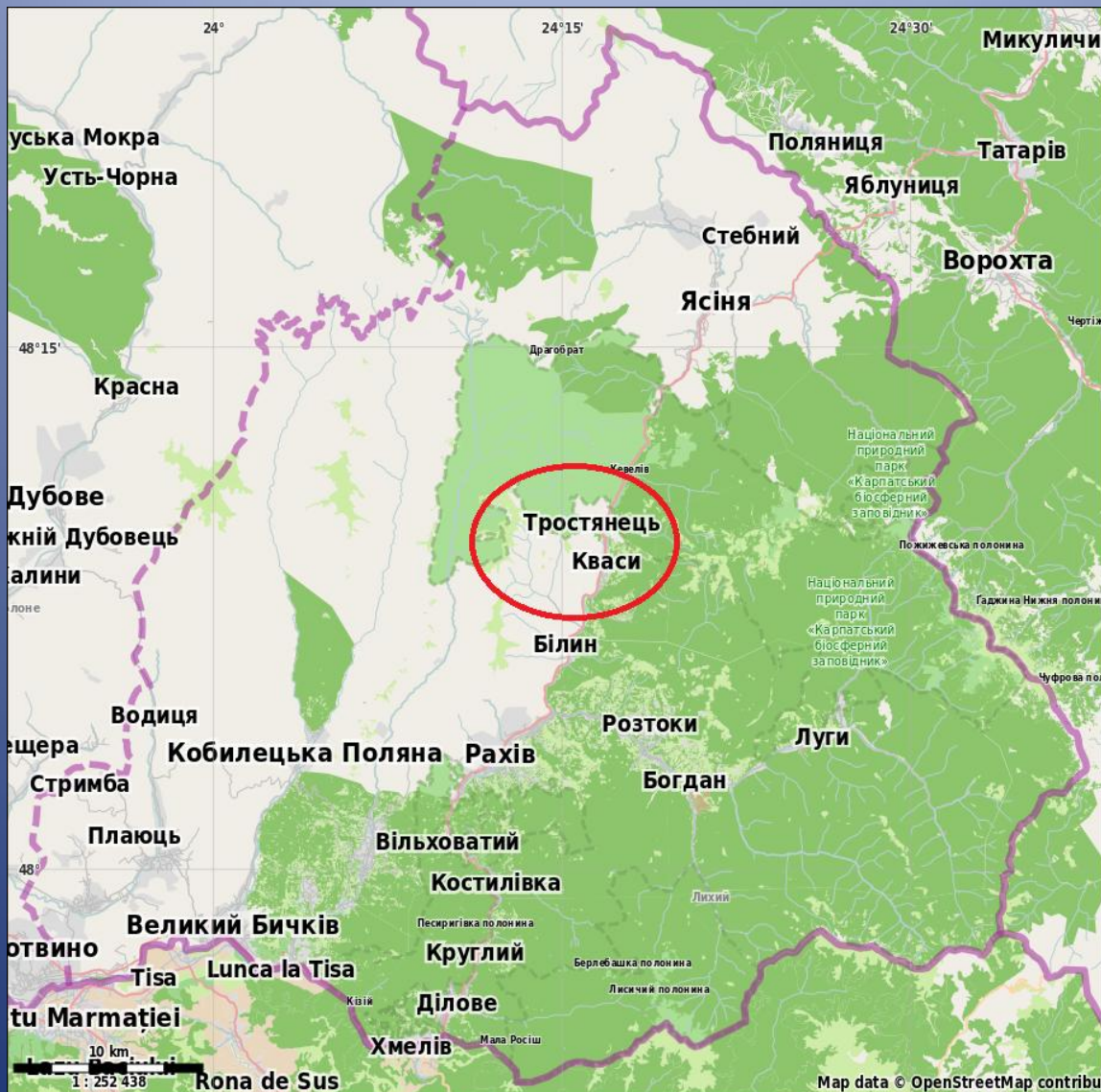
Горбей Лесик





Викладачі кафедри петрографії




Район проведення практики (І етап)



Місце базування – с. Кваси



Вулканіти тростянецької товщі



Оглядова карта локалізації відслонень дністровської серії нижнього девону на р. Дністер (II етап)




км 4 3 2 1 0 4 8 12 км
в 1 сантиметрі 2 кілометри

м. Заліщики



с. Нирків







с. Вістря



Травертинові утворення (III етап)



Замок с. Раковець



Печера у скельній стінці, с. Порохова



Костел (урочище Червоне, с. Нирків)



Склепіння з травертинових блоків
у костелі



Печерний комплекс, с. Рукомиш



Закинутий кар'єр, с. Кривче



Залишки фауни у травертині



Метаморфічні утворення (Рахівський масив) (IV етап)







A scenic landscape featuring a white car parked on a road in the middle ground. In the background, there is a small village with several houses and a dense forest covering the hills. The foreground is dominated by a field of wildflowers, including red and blue blooms. The sky is blue with scattered white clouds.

ДЯКУЮ ЗА УВАГУ