

## ПЕРСОНАЛІЇ

науковці, що працювали на кафедрах загальної і регіональної геології й історичної геології та палеонтології з часу заснування до періоду з'єднання

АЛЕКСЄЄНКО Адольф Віталійович  
АНАСТАСЬЄВА Оксана Митрофанівна  
АНДРЕЄВА-ГРИГОРОВИЧ Аїда Сергіївна  
БАБІЙ Зеновія Олександрівна  
БАХМУТОВА Любов Василівна  
БОЙКО Анатолій Костянтинівич  
БОЙКО Валерія Олександрівна  
БУРА Олександра Антонівна  
ВЕНГЛІНСЬКИЙ Іван Володимирович  
ВЕРБІНСЬКА Тамара Миколаївна  
ВЯЛОВ Олег Степанович  
ГЛУШКО Василь Васильович  
ГОЛЄВ Борис Тихонович  
ГОРБАЧ Любоп Прохорівна  
ГОРЕЦЬКИЙ Василь Олексійович  
ГРИГОРЧУК Григорій Юрійович  
ДОЛГОВ Юрій Олександрович  
ЗИХ Владислав  
ЄРМАКОВ Микола Порфирійович  
КИРИЛЮК Віктор Павлович  
КОВАЛЬЧУК Іван Олександрович  
КОКОШИНСЬКА Броніслава Сигизмундівна  
КОЛІЙ Віталій Дем'янович  
КОСАРЧИН Людмила Василівна  
КРИЖЕВИЧ Сергій Скрґійович  
КУДЛИК Марія Іванівна  
КУДРІН Лаврентій Миколайович  
КУЛЬЧИЦЬКИЙ Ярослав Онупрїйович  
ЛИСАК Анатолій Миронович  
МАКОВСЬКИЙ Юрій Станіславович  
МАРУШКІН Ігор Олександрович  
МЕДВЕДСЬВА Христина Василівна  
МИСНИК Юрій Феодосійович  
ОЛЕКСІВ Богдан Іванович  
ПАВЛОВ Валентин Іванович  
ПАЩЕНКО Володимир Гаврилович  
ПЕКУН Юрій Пилипович  
ПОРТНЯГІН Ернест Олександрович  
РЕЗВОЙ Дмитро Петрович  
РОМАНЮК Богдан Миколайович  
САМСОНОВИЧ Ян  
СЕМІРАДСЬКИЙ Йосип  
СІВРОНОВ Альберт Олексійович  
СМІШКО Роман Маркіянович  
ТЕЙСЕЙРЕ Вавриніч  
ТКАЧЕНКО Валерій Васильович  
ХМІЛЕВСЬКИЙ Зиновій Іванович  
ШЕВЧУК Василь Васильович  
ШЕРЕМЕТА Василь Григорович  
ЯРОШ (ФРЕГАТОВА) Ніна Олександрівна



**АНДРЕЄВА-ГРИГОРОВИЧ Аїда Сергіївна** (02.X.1935, м. Роздільна Одес. обл.) – палеонтолог-біостратиграф, канд. геол.-мін. наук (Микрофитопланктон мелових и палеогеновых отложений северного склона Украинских Карпат и его стратиграфическое значение, 1970), доц. (1977), д-р геол.-мін. наук (Зональная стратиграфия палеогена юга СССР по диноцистам и нанопланктону, 1991), проф. (1992). Закінчила геол. ф-т Львів. ун-ту (1958). 1958–61 геолог в Якут. геол. управлінні (Росія); 1961–65 наук. співроб. Укр. геол. розв. ін-ту (Львів); 1970–77 наук. співроб. Дніпропетр. відділення Ін-ту мін. ресурсів та ін-ту геології Дніпропетр. ун-ту. З 1977 доц., а з 1992 проф. каф. іст. геології та палеонтології Львів. ун-ту. 1999–2002 професор-гість каф. геології та палеонтології природознавчого ф-ту Братислав. ун-ту ім. Яна Коменського (Словаччина); з 2002 – пров. наук. співроб. Ін-ту геол. наук НАН України (Київ).

Досліджує одноклітинні викопні рештки діно- та гаптофітових водоростей. Описала один новий рід та 18 нових видів. Створила нанопланктонову зонацію для палеогену та нижнього-середнього міоцену України й півд. регіонів СРСР, запровадила для розчленування палеогену діноцистову зон. шкалу. Бл. 180 наук. праць, зокр., *Неогеновая система* (М., 1986 зі співавт.), *Геологические и биотические события позднего эоцена–раннего олигоцена* (М., 1996, Т. 1, 1998, Т. 2 зі співавт.), *Зональная стратиграфия фанерозоя СССР* (М., 1991 зі співавт.), *Биогеография позднего-эоцена Северной Тетической провинции Евразии* (М., 2001 зі співавт.).

Член Міжнар. стратиграф. комісії Карпато-Балкан. геол. асоціації (1992), іноз. член стратиграф. неогенової та палеогенової комісій Рос. АН (1975), член кайнозойської стратиграф. комісії НАН України, член редколегії Міжнар. наук.-техн. ж. “Альгологія” (Київ).



**АНДРЮШКО Людмила Гнатівна** (1.VIII.1952, с. Біхтуїл Зирянського р-ну Томської обл., Росія) – геолог. 1985–90 – навчання на геологічному факультеті Львів. ун-ту. 1971–79 – лаборант Інституту геології і геохімії горючих копалин АН УРСР. 1981–90 – лаборант НДС геол. Ф-ту Львів. ун-ту. 1990–2019 – старший лаборант кафедри історичної геології і палеонтології.



**БАБІЙ Зеновія Олександрівна** (30.VIII.1930, м. Ходорів Львів. обл.) – географ. Закінчила географ. ф-т Львів. ун-ту (1953). У 1954-1955 – лабор. каф. історичної геології і палеонтології Львів. ун-ту. 1955-1962 вчитель географії СШ № 1 м. Жидачів. З 1968 лабор. каф. історичної геології і палеонтології. 1988 – 1990 ст.інженер НДЧ геолог.ф-ту Львів.ун-ту.



**БАХМУТОВА Любов Василівна** (17. VI.1942, ст. Кандагач Актюбін. обл., Казахстан – 27.III.2006, м. Львів). Закінчила геол. ф-т Львів. ун-ту (1986). У 1959-68 кресляр Приладобуд. з-ду (м. Бельци, Молдавія), 1968–75 картограф ін-тів Сільенергопроект та Укрпівденьдіпрокомутбуд, 1975–86 лаборант каф. заг. геології Львів. ун-ту. Виконувала картограф. роботи для навч. процесу та наук. звітів. Брала участь у геол. експедиціях у середній Азії та навч. Практиках у Криму і Карпаіах. З 1986 картограф I-категорії Львів. геологорозв. експедиції.



**БОЙКО Анатолій Костянтинович** (10.VIII.1934, м. Лисичанськ Луганської обл.). Канд. геол-мін. наук (Стратиграфія и история формирования фундамента северо-западного окончания Мармарошского массива. Вост. Карпаты., 1969). Закінчив геол. ф-т Львів. ун-ту (1957). До 1959 нач. загону Півд.-Казахстан. Геол. управл., потім у Львів. ун-ті: аспірант, зав. кабінетом (з 1962), асистент каф. загальної геології, у 1964 нач. партії та мол. наук. співроб. НДС. З 1970 у Києві - ст. наук. співроб. ІГФМ АН України. Займався геологією метаморф. товщ Закарпаття, геохронологією. Бл. 50 наук. праць, зокрема моногр. *«Доверхнепалеозойский комплекс сев.-западного окончания Мармарошского массива»* (Львів, 1970).



**БОЙКО Валерія Олександрівна** (13.III.1928, м.Томськ, Росія) – біолог-зоолог. Закінчила геол. ф-т Львів. ун-ту (1953). З 1953 - ст. лаборант каф. істор. геол. і палеонтології Львів. ун-ту. Наук. інтереси : дослідження міоценових моховаток Волино-Поділля.



**БУРА Олександра Антонівна** (2.II.1954, м. Винники Львівської обл.) – геолог. Закінчила геологічний факультет Львівського університету (1982). У 1974-1979 - технік Проблемної геохімічної лабораторії. 1979-1993 – старший технік, інженер Галузевої НДЛ Львівського університету. 1993 – лаборант кафедри історичної геології та палеонтології. З 1994 - старший лаборант кафедри петрографії. Займалась вивченням глауконіту, фосфату, мінералогії золото-поліметалевих родовищ Закарпаття, алмазонасних формацій Українського щита, виготовленням наглядного матеріалу для навчального процесу.



**ВЕНГЛІНСЬКИЙ Іван Володимирович** (03.II.1913, м. Брусилів Житомир. обл.– 02.VI.1995, м. Львів) – геолог, канд. геол.-мін. наук (Форамініфери міоцену Закарпаття і їх стратиграфічне значення, 1954), д-р геол.-мін. наук (Форамініфери та біостратиграфія міоценових відкладів Закарпатського внутрішнього прогину, 1969). Закінчив геол. ф-т Львів. ун-ту (1947). 1947–53 наук. співроб. і директор Геол. музею Львів. ун-ту; 1953–95 наук. співроб. Ін-ту геології і геохімії горючих корисних копалин АН УРСР. Наукові інтереси: біостратиграфія, біономія та форамініфери кайнозойських відкладів зах. України. Бл. 130 наук. праць, зокр. *Біостратиграфія міоцену Закарпаття за фауною форамініфер* (К., 1962), *Форамініфери и биостратиграфия миоценовых отложений Закарпатского прогиба* (К. 1975), *Стратотипы миоценовых отложений Вольно-Подольской плиты Предкарпатского и Закарпатского прогибов* (Л. 1979, співавт. Горецький В.А.). Нагороджений почесними грамотами Президії Верховної Ради Узбекистану (1944), Президії АН України, М-ва геології України.



**ВЕРБІНСЬКА Тамара Миколаївна** (5.XI.1926, м. Красно-дар). Закінчила геол. ф-т Львів. ун-ту (1970). До 1961 працівник міського управління культури, потім секретар деканату, лаборант каф. загальної геології (з 1964), ст. лаборант (з 1972). Виконувала обов'язки діловода кафедри, друкарські роботи й технічне оформлення наукових звітів держбюджетної та госпдоговірної тематики НДЧ. З 1994 на пенсії.



**ВОЛОШИНОВСЬКА Ольга Іванівна** (17.IV.1956, м. Винники Львів. обл.) – геолог, палеонтолог. 1980–85 роки – навчання на геологічному факультеті Львів. ун-ту. 1975–78 – інспектор Львів. геол. товариства. 1979–86 – лаборант Геологічного музею. 1986–2015 – завідувач Геологічного (з 2003 р. - Палеонтологічний) музею. Бл. 10 наук. праць, зокр. *Палеонтологічний музей Львівського національного університету імені Івана Франка* (Л., 2007).



**ВЯЛОВ Олег Степанович** (23.I.1904, м. Ташкент - 01.VII.1988, м. Львів) – геолог, д-р геол.-мін. наук (Матеріали к познанию третичных отложений Средней Азии, 1937), проф. (1941), акад. АН УРСР (1948). Закінчив геол. ф-т Ленінград. ун-ту (1928). 1927–33 наук. співроб., геолог Геол. комітету (тепер ВСЕГЕІ) в Ленінграді (Росія); 1933–48 ст. геолог, зав. Середньоазіат. та Західноукр. (1945) секціями ВНДГРІ (Ленінград); 1945–57 зав. каф. іст. геології та палеонтології Львів. ун-ту; 1949–88 зав. відділу тектоніки та палеографії провінцій горючих корисних копалин Ін-ту геології та геохімії горючих корисних копалин АН УРСР. Засновник львівської школи палеонтологів і стратиграфів.

Зробив значний внесок у різні галузі геолог. науки, автор фундаментальних праць з тектоніки, стратиграфії, палеонтології, геології нафти та газу, гідрогеології Середньої Азії, Кавказу, Карпат; розробник схем стратиграфії крейдових і

третинних відкладів. Один зі світових спеціалістів з палеоіхнології, засновником якої був на теренах кол. Радянського Союзу. Бл. 500 наук. праць, зокр. *Следы жизнедеятельности организмов и их палеонтологическое значение* (К., 1966), *Стратотипы меловых и палеогеновых отложений Украинских Карпат* (К., 1988).

Один із засновників Львів. геол. т-ва і його президент (1963–1966), засновник Палеонтологічного збірника (1961), організатор і перший президент Укр. палеонтол. т-ва (1977–1985). Почесний член Геол. товариств багатьох країн (Польща, Австрія, Франція та ін.). Ордени "Знак Пошани" (1948), Леніна (1954), Дружби народів (1984). Золота медаль Чехословацької АН (1987). Державні премії СРСР (1947) та УРСР. Премія ім. В.І. Вернадського (1979). Засл. діяч науки УРСР (1981). Державна премія України в галузі науки і техніки (1986).

Л-ра: Олег Степанович Вялов. Библиографический указатель. (Л., 1983).



**ГЛУШКО Василь Васильович** (28.VIII.1920, м. Богучари, тепер Воронежської обл. Росія - 24.VIII.1998, м. Львів) – геолог, канд. геол.-мін. наук (Геологічна будова і перспективи нафтогазоносності Північно-Західного Прикарпаття, 1953), д-р геол.-мін. наук (Тектоніка і нафтогазоносність Карпатської дуги та прилеглих територій, 1966), проф. (1967), чл.-кор. АН УРСР (1967), акад. Укр. нафтогазової академії (1993). Закінчив геол. ф-т Воронежського ун-ту (1942). Учасник Другої світової війни. 1946–53 працівник тресту "Укрнафторозвідка". За його рекомендаціями відкрито одне з найбільших в Україні – Долинське родовище нафти і газу. 1953–65 працівник; 1965–79 директор Укр. наук.-досл. геол.-розв. ін-ту; 1970–74 гол. консультант Міністерства геології НДР; 1979–98 проф. каф. іст. геології та палеонтології Львів. ун-ту. Відомий дослідженнями в галузі регіон. геології нафти і газу, тектоніки, стратиграфії і палеогеографії нафтогазоносних регіонів.

Наук. інтереси: проблеми розміщення покладів нафти і газу, оцінка перспектив нових нафтогазоносних площ і напрямів розшуково-розвідувальних робіт. Бл. 300 наук. праць, з них 17 монографій, зокр. *Тектоника и нефтегазоносность Карпат и прилегающих прогибов* (М., 1968), *Фосфориты Запада Украины* (К., 1989, співавт. Ю. Сеньковський).

Медалі, ордени Вітчизняної війни II ступеня (1945, 1985), Червоної зірки (1945), Трудового Червоного прапора (1963), Жовтневої революції (1971), медаль ім. С. фон Бубнова (1974). Засл. геолог України (1970). Почесний доктор Фрайберзької Гірн. Академії (1976). Премія ім. акад. В.І. Вернадського (1994). Держ. премія України в галузі науки і техніки (1986, 1994), Почесний розвідник надр.

Л-ра: Василий Васильевич Глушко. Библиография ученых Украинской ССР (1982).





**ГОЛЄВ Борис Тихонович** (24.I.1928 – м. Грозний, Ставропільського краю, Чечено-Інгуш. АР) – геолог, канд. геол.-мін. наук (Стратиграфія палеогена северного склона Карпат по фауне нуммулитов, 1954), доц. (1956). Закінчив геол. ф-т Львів. ун-ту (1950), аспірантуру (1953) У 1953-56 асист., 1956-60 доц. каф. іст. геології та палеонтології Львів. ун-ту. З 1960 доц. каф. геології і розвідки родовищ корисних копалин Всесоюзного заоч. політехн. ін-ту (Москва).

*Наук. інтереси: стратиграфія і палеонтологія Карпат. Бл. 60 наук. праць, зокр. Геологический музей Львовского государственного университета им. Ив. Франко (Краткий путеводитель) (Л., 1953), К вопросу о классификации нуммулитов (Геол. сб., 1956, № 2–3), О стратиграфическом значении Nummulites globules Leuimerie в Восточных Карпатах и распределении его генераций (Геол. сб., 1957, № 4), Стратиграфия эоценовых отложений Северной Буковины и Покутья (Изв. высших учебных заведений. Сер. геология и разведка, 1958, № 8).*



**ГОРБАЧ Любов Прохорівна** (14.VШ.1924, с. Гродчани, Київ. обл. – 18.X.1980, м. Сімферополь) – геолог, канд. геол.-мін. наук (Іхтіофауна і умови утворення менілітової серії Карпат, 1956). Закінчила геол. ф-т Львів. ун-ту (1951), аспірантуру (1954). 1954–1957 наук. співроб. каф. іст. геології та палеонтології і Геол. музею Львів. ун-ту; 1957–80 мол., ст. наук. співроб. Ін-ту мінер. ресурсів М-ва геології УРСР (Сімферополь).

Досліджувала фауну моллюсків, геологію, біостратиграфію і палеоіхнологію примежових верств крейди та палеогену Криму і Карпат. Бл. 70 наук. праць, зокр. *Ископаемые рыбы верхнего горизонта нижнемелитовой свиты на р. Чечва в Восточных Карпатах* (Геол. сб., 1961, № 7–8), *Палеоцен по данным изучения ископаемых моллюсков из разрезов* (Палеонтол. сб., 1975, № 12, вып. 1–2), *Распространение ископаемых устриц в пограничных отложениях мела и палеогена СССР и некоторые палеогеографические аспекты* (М. Тектоника и стратиграфия, 1979, вып. 17, соавт. В. Шехоткин).



**ГОРЕЦЬКИЙ Василь Олексійович** (12.XII.1907, с. Заливанщина Калинівського р-ну Вінниц. обл.- 05.Ш.1979, м. Львів) – геолог, канд. геол.-мін. наук (Остракоди понтійських відкладів півдня УРСР, 1938), доц. (1945), д-р геол.-мін. наук (Біостратиграфія міоценових відкладів Волино-Подільської плити, 1965), проф. (1966). Закінчив природн. ф-т Одес. ун-ту (1934), аспірантуру (1937). 1937–40 асист., 1940–41 викл., 1941–44 доц. і зав. каф. геології Одес. ун-ту; 1945–57 доц. каф. іст. геології та палеонтології Львів. ун-ту, водночас 1946–49 директор Геол. музею Львів. ун-ту; 1957–74 зав., з 1966 проф. каф. іст. геології та палеонтології. Досліджував фауну моллюсків, стратиграфію, палеоекологію та палеогеографію міоценових відкладів півдня і заходу України. Бл. 100 наук. праць, зокр. *Стратиграфія УРСР. Неоген* (К., 1977), *Стратотипы миоценовых отложений Карпатских прогибов и Волино-Подольской плиты* (К., 1979).

Відп. ред. респ. Палеонтологічного збірника (1965–79). Голова Львів. від-ня Всесоюз. палеонтол. т-ва (1956–60).



**ГРИГОРЧУК Григорій Юрійович** (01.I.1930, с. Микулинці Снятинського р-ну Івано-Франк. обл.) – геолог, канд. геол.-мін. наук (Основные черты геологии и металлогении Газимуро-Заводского рудного района (Восточное Забайкалье) 1963), доц. (1965), д-р геол.-мін. наук (Закономерности дискретного развития гидротермального рудообразования и прогнозирование месторождений золота, молибдена, свинца и цинка, 1989), проф. (1991). Закінчив геол. ф-т Чернів. ун-ту (1953). 1953–58 геолог Читин. геол. управління (Росія); 1960–65 асист., 1965–90 доц., 1990–95 зав., 1991–2000 проф. каф. іст. геології та палеонтології Львів. ун-ту.

Досліджував регіон. геологію, мінералогію та геологію рудних родовищ. Розробив методикку комплексних геол.-мін. досліджень для визначення ієрархії геол.-структурних об'єктів та проведення прогнозно-розшукових робіт. Бл. 120 наук. праць, зокр. *Объяснительная записка к геологической карте СССР м-ба 1:200 000* (1967, співавт. Губін В.Д.), *Геология рудных месторождений Ключевско-Давендевского района и некоторые вопросы методики изучения эндогенного оруденения* (1991), *Парагенези геолого-структурних блоків в історії формування рудних полів* (1994).




**ЗИХ Владислав (Zych Wladislaw)** (6.VI. 1899, Бучач, на Поділлі – 22.V.1981, Чепстов (Heteroford), Англія) – геолог, палеонтолог. Проф. палеонтол. Львів. ун-ту (1920). Займався дослідженням геології девону вздовж Дністровської долини. Бл. 100 наукових праць, зокр., *Old Red Podolski* (1927), *Cephalaspis kozlowskii* (1937).



**КОКОШИНСЬКА Броніслава Сигизмундівна** (15.IX.1897, с. Гриців, Шепетівського р-ну, Хмельницької обл. – 12.II.1959, м. Краків, Польща) – геолог, д-р геол. наук (*O faunie, wykształceniu facjalnem i stratygrafii cenomanu na Podolu*, 1928), доц. (1949), проф. (1957). Закінчила філос. ф-т Львів. ун-ту, де вивчала геологію (1927). 1927–39 асист., ст. асист., ад'юнкт каф. геології; 1939–46 доц. і зав. Геол. музею Львів. ун-ту. З 1946 ад'юнкт, доц., проф. каф. заг. геології Гірн. Академії в Кракові (Польща).

Вивчала фауну, фації і стратиграфію крейди Волино-Поділля і Карпат. Автор бл. 25 наук. праць, зокр. *Wyniki badan nad cenomanem Podola* (Tow. Nauk. Spr. VIII. 1928, Lwow), *Dolna kreda antykliny Sanok-Brzozow* (Tow. Nauk. Spraw. XII. 1932, Lwow, співавт. W. Rogala), *W sprawie wieku t. zw. lupkow spaskich* (Tow. Nauk. Spraw. XIII. 1933, Lwow, співавт. W. Rogala), *Стратиграфія крейдового флішу Карпат* (Наук. зап. Львів. ун-ту, 1946, т. 2. Вип. 3).



**КОЛІЙ Віталій Дем'янович** (25.IV.1950, м. Львів – 06.IV.1994, м. Львів) – геолог, канд. геол.-мін. наук (*Формации и геологические условия образования нижнепротерозойского метакарбонатно-терригенного комплекса Тетеревского прогиба (Украинский щит)*, 1984), доц. (1991). Закінчив геол. ф-т Львів. ун-ту (1972). У 1972-78 геолог Читин. геол. управління; 1978-91 ст. інженер, наук. співроб. Проблемної наук.-досл. лаб. геол. ф-ту Львів. ун-ту, 1991-94 доц. каф. заг. геології. Наукові інтереси: теорія формаційного аналізу, стратиграфія, тектоніка і магматизм нижньодокембрійських комплексів фундаменту давніх платформ. Бл. 50 наук. праць, зокр., *Зеленокаменные пояса фундамента Восточно-Европейской платформы - геология и петрология вулканитов* (Л., 1988). Автор понад 100 віршів, зокр., на геол. теми: *Люди и горы, Ноктюрн, Памяти Ю. Мисника*.



**КОЛОДІЙ Орест Миколайович** (26.VI.1944, м. Сколе Львів. обл.) – геолог. Закінчив геол. ф-т Львів. ун-ту (1970). У 1970-78 ст. геолог Аерокосмогеофіз. експедиції (Казахстан), з 1979 мол. наук. співроб., з 1980 асист. каф. заг. геології, 1991-2000 ст. наук. співроб. НДЧ Львів. ун-ту. Наукові інтереси: застосування аерокосмічних методів у геологічному довивченні площ і структур у комплексі з геол.-геофізич., геохім., мінералого-термобарогеох., біолокаційними й ін. даними. Бл. 50 наук. праць, зокр., *Позднемезозойская сдвиговая структура Пришилкинского звена Монголо-Охотского глубинного разлома* (Тектоника Сибири. Т. XII. Новосиб., 1985).



**КОЛТУН Леонід Іванович** (01.XI.1923, с. Задвір'я Глинянського р-ну Львів. обл. – 24.V.1982, м. Львів) – геолог, геохімік, канд. гео.-мін. наук (*Опыт генетического исследования некоторых эндогенных месторождений по включениям в минералах*, 1953), доц. (1954). Закінчив геол. ф-т Львів. ун-ту (1950), аспірантуру (1953). 1953-55 доц. каф. загальної геології, 1955-82 доц. каф. методів розшуків та розвідки родовищ корисних копалин; 1958-65, 1969-71 декан геол. ф-ту Львів. ун-ту. Наукові інтереси: вивчення фізико-хімічних умов формування родовищ корисних копалин Донбасу, Забайкалля, Уралу, Алдану на основі дослідження включень у мінералах; історія науки. Бл. 50 наук. праць, зокр., *Некоторые данные о давлениях и температурах при образовании минералов Нагольного кряжа (Донбасс)* (Минерал. сб. 1955. №7); *Термобарогеохимия и рудогенез* (Минерал. сб. №33. Вып.2); *До історії геологічного факультету Львівського університету* (Вісник Львів. ун-ту. сер. геол. 1962. Вип.1). Відзначений медаллю “За доблесный труд”.

Л-ра: Білоніжка П.М., Ляхов Ю.В., Матковський О.І., Пізнюр А.В. Життєвий і творчий шлях А.І. Колтуна (Мінерал. зб. 2000. №50. Вип.1).





**КОСАРЧИН Людмила Василівна** (19.IX.1939 м. Горлівка, Донецької обл.). У 1957 р. закінчила середню школу № 50 м. Горлівка. У 1959 р. поступила на геологічний факультет Ленінградського державного університету ім. А. Жданова. У 1966 р. після закінчення ун-ту була прийнята на роботу до Львівського державного університету ім. І.Франка і зарахована на посаду ст. лаборанта кафедри мінералогії. У 1975 р. була переведена на посаду асистента кафедри мінералогії. У 1977–80 р.р. виконувала обов'язки молодшого наукового співробітника НДСу. В 1980–85 р.р. обіймала посаду завідуючого Геологічним музеєм геологічного ф-ту. За час роботи на кафедрі мінералогії на посаді молодшого наукового співробітника НДСу займалася вивченням акцесорних мінералів рудоносних формацій Українських Карпат та Волині. У співавторстві з проф. О.І.Матковським мала друковані наукові праці.



**КРИЖЕВИЧ Сергій Сергійович** (21.VI.1948, м. Львів) – геолог, канд. геол.-мін. наук (*Латеральная зональность и рудоносность юрских субвулканических комплексов центральной части Северного Кавказа*, 1988), доц. (1995). Закінчив геол. ф-т Львів. ун-ту (1970). У 1970-79 геолог, ст. геолог Далекосах. геол. управління (м. Зея Амур. обл., Росія). З 1979 асист., з 1992 доц. каф. іст. геології та палеонтології Львів. ун-ту. Наукові інтереси: дайкові комплекси рудоносних районів різних регіонів Європи і Азії. Бл. 30 наук. праць, зокр., *Некоторые особенности вещественного состава и генезиса юрских вулканогенно-осадочных силицитов Горной Балкарии (Северный Кавказ)* (Минерал. сб. 1984. №86. Вып.1); *О латеральной вещественной изменчивости субвулканического комплекса лейаса истоков р. Садон (Северный Кавказ)* (Минерал. сб. 1986. №40. Вып.2); *Геохімічна й акцесорно-мінералогічна спеціалізація Мурунтауського дайкового комплексу (Центральні Кизилкуми)* (Мінерал. зб. 1994. №47. Вип.1).



**КУДРІН Лаврентій Миколайович** (9.IX.1921, с. Горєво Кіров. обл., Росі 1.VIII.1966, м. Львів) – геолог, канд. геол.-мін. наук (Неогенові устри західних областей України, 1954), доц. (1955), д-р геол.-мін. наук (Мето стратиграфічних і палеонтологічних досліджень, 1966). Закінчив геол. ф-т Перм. ун-ту (1944). 1945-66 – асист., доц. каф. іст. геології палеонтології Львів. ун-ту.

Досліджував стратиграфію, геологію, палеоекологію, палеонтологію корисні копалини третинних відкладів зах. областей України. Бл. 100 наук. праць, зокр. *Стратиграфія, фації і екологічний аналіз фау палеогенових та неогенових відкладів Передкарпаття* (Л., 1965).



**КУЛЬЧИЦЬКИЙ Ярослав Онуфрійович** (16.IV.1923, с. Кульчиці Самбірського р-ну Львів. обл. - 8.VIII.1996, м. Львів) – геолог, канд. геол.-мін. наук (Меловой и палеогеновый флиш юго-восточной части Восточных Карпат, 1959), доц. (1966), д-р геол.-мін. наук (Геологическое строение и полезные ископаемые Украинских Карпат, 1968), проф. (1968). Закінчив геол. ф-т Львів. ун-ту (1948). 1948–53 – геолог Західноукр. експедиції Всесоюз. НДГРІ; 1953–66 – зав. лаб. геол. карти, пізніше сектора Карпат і Передкарпаття, а згодом геол. відділу УкрНДГРІ; 1966–68 доц., 1968-96 проф., 1974–90 – зав. каф. іст. геології та палеонтології Львів. ун-ту. Гол. наукові інтереси:


тектоніка, стратиграфія, палеонтологія, гідрогеологія, нафтогазоносність пошуки і розвідка родовищ корисних копалин Укр. Карпат. Бл. 200 наук. праць, зокр. *Стратиграфія УРСР (Крейда)* Т. 7. (К., 1971), *Природа Івано-Франківської області* (Л., 1973), *Стратиграфія ССРСР. Палеогеновая система* (М., 1975), *Геология и полезные ископаемые Украинских Карпат* (Л., 1976. Ч. 1, Л., 1977. Ч. 2), *Природа Чернівецької області* (Л., 1978), *Литология и породы-коллекторы на больших глубинах в нефтегазоносных провинциях Украины* (К., 1983), *Тектоника и металлогения Советских Карпат* (К., 1988), *Основи вчення про формації (геогенерації)* (Л., 1973). 1968–96 відп. ред. "Палеонтол. збірника". Медаль "За заслуги в розвідці надр" (1983), почесний знак "Вища школа" (1983). Державна премія України в галузі науки і техніки (1986).  
Л-ра: Лещух Р.Й., Лозиняк П.Ю. Пам'яті професора Ярослава Кульчицького (Вісник Львів. ун-ту. Сер. геол. 2001. Вип. 15).



**ЛЕМІШКО Ліліанна Адамівна** (23.XI.1947, м. Львів). Закінчила геол. ф-т Львів. ун-ту (1982). З 1967 секретар деканату, лаборант каф. загальної геології у факультетській бібліотеці (з 1980): матеріально відповідальна за її журнально-книжковий фонд, займалася обліком і постачанням періодичних видань та наук. літ-ри, складанням тематичних і регіональних каталогів. З 2000 – на кафедрі.



**ЛИСАК Анатолій Миронович** (14.X.1935, с. Клятви Томашів. Повіту Люблін. В-ва, Польща) – геолог, канд. геол.-мін. наук (*Геологические условия формирования раннедокембрийских образований западной части Фрдаво-Витимского щита*, 1973), доц. (1996). Закінчив геол. ф-т Львів. ун-ту (1960). У 1960-69 нач. загону, ст.. геолог, нач. геол. партії Читин. геол. управління, 1970–94 наук. співроб., зав. Проблем. НДЛ, 1994–2000 доц. каф. заг. геології Львів. ун-ту. Наук. інтереси: проблеми геології нижнього докембрію України і Забайкалля. Бл. 80 наук. праць, зокр., *Тектоническая структура южной части Саксаганской глыбы Украинского щита* (Геотектоника. 1973. № 5, соавт. А.А. Сиворонов), *Петрографо-геохимические особенности и генезис гнейсово-амфиболитовой формации бассейна Базавлук (Украинский щит)* (Геол. журн. 1976. Т. 36. № 5, соавт. А.А. Сиворонов), *Природные ассоциации и генетические особенности образований тоналитового ряда (серых гнейсов) Среднего Приднепровья (Украинский щит)* (Породные ассоциации серых гнейсов архея (геология и петрология). Л., 1984, с соавт.), *Карта геологических формаций докембрия Украинского щита* (К., 1991, с соавт.). Пам'ятний знак ім.. А.І. Лутугіна „За заслуги в розвідці надр“ (2005).



**ЛИСАК Галина Іванівна** (14.II.1940, с. Медвежа Гора Томашівського пов. Люблінського воєв., Польща). – геолог-геохімік. Закінчила геол. ф-т Львів, ун-ту (1961). У 1961–63 інженер-мінералог ІГК АН України. У 1963–97 наук. співроб. НДЧ Львів. ун-ту. З 1997 – зав. каб. історії геології геол. ф-ту. Наук. інтереси: флюоритові родовища Західного Забайкалля, середньопалеозойські, пермські та нижньо-середньоюрські відклади Східного Забайкалля для складання та підготовки до видавництва геол. карти м-бу 1:200000, об'єкти техніч. мінералогії (склад та природа твердих включень у складеталях високовольтних підвісних ізоляторів виробництва Львів. заводу), мінералого-геохімічні особливості гранітоїдів Волинського родовища, опрацювання розрахунків полів напружень та деформацій, їхня геологічна інтерпретація та історія геол. науки і геол. ф-ту. Бл. 15 наук. праць, 16 науково-техн. звітів, зокр., *Температурные типы флюоритовых месторождений Чикойского флюоритового узла – Западное Забайкалье* (Тезиси 3-го Всесоюз. совещания по минералогической термобарометрии и геохимии глубинных минералообразующих растворов. ВНИИ синтеза мин. сырья, МГУ. М., 1968, с соавт.); *Состав и природа инородных включений в стекле при производстве закаленных стеклодеталей высоковольтных изоляторов* (Тезиси Всесоюзного совещания “Пути совершенствования процессов стекловарения”. М., 1981, с соавт.); *До питання про характер тектонічного розвитку Східного та Центрального Забайкалля в пізньому палеозої* (Тези наук. конференції: „Проблеми геологічної науки та освіти в Україні“, Л., 1995, зі співавт.).



**ЛОКЕРМАН Аркадій Олександрович** (8.XII.1913 р., м. Ростов-на-Дону, Росія – 16.V.1996 р., м. Москва) – гірн. інженер-геолог, педагог, канд. геол.-мін. наук (Главные черты геологии Приаргунья, 1960). Закінчив Московський геологорозвідувальний ін-т (1939) і поступив в аспірантуру, навчання в якій було припинено у зв'язку з війною. У 1940–49 геолог Киргиз. геол. управління, 1949–1954 – нач. партії Сибір. геол. управління, 1954–56 – заст. гол. інженера управління № 16 у м. Ангарську; нач. геол. експедиції підприємства п/я 100, 1956–60 – нач. партії Читинського геол. управління; 1960–63 ст. інженер, мол., ст. наук. співроб. НДС; наук. керівник розшуково-ревізійних партій і загонів Забайкальської експедиції НДС; 1963–68 доц. каф. загальної геології Львів. ун-ту. З 1968 – ст. наук. співроб. НДГРІ в м. Москві. Відкривач низки родовищ у Середній Азії та Забайкаллі. Понад 50 наук. праць, зокр., *Новые данные о нижнепалеозойских отложениях Восточного Забайкалья* (Докл. АН СССР, 1960. Т. 131. № 6), *Ордовикские отложения внутренней зоны Монголо-Охотского пояса* (Докл. АН СССР), *О нижнесилурийских отложениях Юго-Восточного Забайкалья* (Изв. АН СССР. Сер. геол. 1959, № 8). Член Союзу журналістів СРСР, автор близько 30 художніх творів (повістей, оповідань, нарисів), присвячених геологічній тематиці (*Рассказ о самых стойких*, “Знамя”, М., 1982; *По медвежьему следу*, “Детская литература”, М., 1988 та ін.).

**ЛУНЬОВА Інесса Федорівна** (4.X.1931, м. Ворошиловград, нині Луганськ) - гірничий інженер-геолог. Закінчила Львів. гірничий технікум (1951); філіал Москов. вищого заочного політехнічного інституту у Львові (1963). У 1953-1963 ст. лаб. каф. історичної геології та палеонтології; 1963-1964 ст. лаб. каф. геології СРСР; 1964-1992 ст. інженер каф. корисних копалин геол. ф-ту Львів ун-ту. Висококласний картограф. Виконала графічний матеріал та список геологічних назв (словник) до двотом. вид. Є.М.Лазька «Регіональна геологія СРСР», працювала за сумісництвом у НДЧ Львів ун-ту (рисувала геол. карти, розрізи, літолог. колонки).



**МЕДВЕДЄВА Христина Василівна** (6.VIII.1936 с. Комбоорня, р-н Кросно, Краківської обл. Польща – 23.XII.2002, м. Львів). Закінчила геологічний факультет Львівського держуніверситету в 1958. 1958–59 р.р. – ст. колектор Південно-Казахстанського геологічного управління в м. Алма-Ата. 1959 – ст. науковий співробітник, 1962 – ст. лаборант геологічного музею геологічного ф-ту, одночасно виконує обов'язки методиста заочного навчання геологічного ф-ту, з 1964 р. старший лаборант кафедри історичної геології та палеонтології З 1 лютого 1968 р. асистент кафедри історичної геології та палеонтології. З 1972 зав. кабінетом історичної геології та палеонтології, одночасно працювала за сумісництвом на 0,5 ставки асистентом кафедри.

Наук. інтереси: палеонтологія, палеоекологія, історія кафедри та факультету) музейна справа. Наукові публікації: *Морфологія, систематика та геологічне значення деяких викопних безхребетних від найпростіших до членистоногих* (текст лекцій, Львів, ЛДУ, 1997); *Морфологія, систематика та геологічне значення деяких викопних безхребетних від моллюсків до півхордових*. (текст лекцій, Львів, ЛДУ, 1999).



**МАЯМСІНА Антоніна Миколаївна** (21.VIII.1912, м. Горький – 1.VIII.1965, м. Львів). Закінчила будівельний технікум (м. Казань, 1932). У 1933-42 технік Доруправління та будівельних організацій Татарстану. Під час II-ї світової війни медсестра військових евакуаційно-санітарних поїздів (м.м. Казань, Київ). З 1943 ст. колектор Укр. геол. управління (м. Київ) та його Львів. відділення (1946-47). У 1948-65 ст. лаборант каф. загальної геології і каф. корисних копалин. Займалася картографічною роботою, брала участь в польових експедиційних дослідженнях.





**НИКУЛІНА Тетяна Василівна** (29.XII.1909, м. Луганськ – р. с. н.) – геолог. Закінчила Москов. геол.-розв. ін-т (1936). У 1936-38 інженер-геолог Москов. НДІ золота, 1938-39 – у Волин. промислово-розв. групі тресту №13; 1939-42 – на Нижньотагіл. руднику (Урал), 1944-45 у тресті “Киргиззолоторідмет” (м. Фрунзе). У 1946-48 ст. лаборант, наук. співроб. Геологічного музею, асист. каф. заг. геології Львів. ун-ту. З 1948 ст. геолог Львів. геол. експедиції. Автор геол. карт, зокр., *Государственная геологическая карта м-б 1:200 000, лист М-35-ХІІІ* (М., 1963).



**ПАСТЕРНАК Северин Іванович** (26.IX.1899, с. Вацовичі, тепер с. Залужани Дрогобицького р-ну Львів. обл. – 14.III.1994, м. Львів) – геолог, палеонтолог, канд. геол.-мін. наук (*Нафтове родовище над Родавою у Перегінську*, 1947), д-р геол.-мін. наук (*Біостратиграфія крейдових відкладів Волино-Подільської плити*, 1962). Закінчив Вищу Гірничу школу в м. Пшибрамі (Чехія, 1927). Учасник УГА (поручник, кор. військової газети “Козацький голос” (1918-1920). У 1920 перебував у таборі для інтернованих (Чехія). У 1927 гірничий інж. у м. Пшибрамі, вислав бл. 3600 зразків гірських порід Природознавчому музею НТШ та Українським школам в Галичині. З 1929 вчителював в Галичині, 1937-39 директор ремісничої школи у Львові. З 1939 ст. наук. співроб. Львів. природничого музею. У 1944-63 ст. викл., доц. каф. загальної геології геол. ф-ту Львів. ун-ту, дир. Природничого музею. 1963-77 ст. наук. співроб. ІГГГК АН УРСР. Досліджував мін. ресурси, стратиграфію, палеографію та фауну крейдових відкладів заходу України. Бл. 120 наук. праць, зокр., *Біостратиграфія крейдових відкладів Волино-Подільської плити* (К., 1959); *Стратиграфія і фауна крейдових відкладів заходу України* (К., 1968, зі співавт.); *Крейдові серпуліди Європейської частини СРСР* (К., 1973); *Волино-Поділля у крейдовому періоді* (К., 1987); *Региональная стратиграфическая схема верхнемеловых отложений платформенной Украины* (К., 1991, зі співавт.). Золота медаль ВДНГ СРСР (1955), Почесна грамота Президії Верховної Ради УРСР (1956). Почесний член НТШ (1990). Л-ра: *Гаврилишин В., Дригант Д.* Пам'яті Северина Івановича Пастернака (Праці НТШ. 1997. Т.1).



**ПАЩЕНКО Володимир Гаврилович** (31.III. 1950 м. Львів – 2016 м. Львів) – геолог, доцент. Закінчив геол. ф-т Львів. ун-ту (1972). 1972–1974 – інженер УкрНДГРІ (Львів), 1974–1977 – ст. інженер ІГГГК АН УРСР (Львів). 1977 працює у Львівському національному університеті імені Івана Франка. Спочатку в Проблемній науково-дослідній лабораторії геологічного факультету на посадах ст. інженера, з 1982 мол. наук. співробітника, а з 1997 р. її завідувачем. 1977 – аспірант заочної форми навчання. Захистив кандидатську дисертацію на тему “Гнейсо-лейкогранітова асоціація Українського щита. Формацийний склад, геологічна позиція”. 1998 – доцент кафедри загальної геології. Наукові інтереси: формаційні дослідження нижньодокембрійських

утворень Українського щита. Має близько 30 наук. праць, зокрема, Карта геологических формаций докембрия Украинского щита (К., 1991, соавт. Лазько Е.М. и др.).

Бл. 50 наук. праць, зокр., *Роль парагенетического направления формационного анализа в изучении нижнедокембрийских метаморфических комплексов* (Л., 2013).

**ПЕТРИЧЕНКО Алла Іванівна** (1.XII.1936, с. Нізгурці Бердичівського р-ну Житомирської обл. – 17.XII.2002, м. Львів) – геолог-геохімік. Закінчила геол. ф-т Львів ун-ту (1959). У 1960-1961 – колектор відділу геохімії Інституту геології корисних копалин АН УРСР; 1962 ст. лаб. каф. історичної геології; 1962-2002 ст. лаб., інженер каф. корисних копалин геол. ф-ту Львів. ун-ту. Незмінний бібліотекар і секретар кафедри, висококласний картограф, тонко відчувала красу, вирощувала екзотичні квіти. Співавтор наукового звіту: “Изучение условий формирования руд Дарасунского м-ния методами минералотермометрии (рукоп., ЛГУ, т. I, 1976).



**ПОРОДЬКО Любомира Сильвестрівна** (1.VI.1927, м. Куликів Львів.обл.). Освіта незакінчена вища – географ. ф-т Львів. ун-ту. З 1949 секретар деканату геол. ф-ту, лаборант геологічного музею (1951), каф. геології СРСР (1952-54), каф. загальної геології і каф. історичної геології (до 1963).



**ПОРТНЯГІНА Людмила Олександрівна** (3.XI.1934, м. Кіровоград). Канд. геол.-мін. наук (Стратиграфія и палинология среднепалеогеновых отложений Украинских Карпат, 1969), ст. наук. співроб. (1972). Закінчила геол. ф-т Львів. ун-ту (1957). Геолог 10-го управл. Мінгео СРСР (м. Ташкент) та Середньоазіат. експедиції (м. Ленінград). З 1958 у Читинському геол. управл., а з 1960 в ун-ті – мол. наук. співроб. НДС, інженер споропилкової лаборат. каф. історичної геології. З 1970 мол. наук. співроб. та ст. наук. співроб. УкрНДГРІ. З 1983 геолог I катег. Таджицьк. геол. управління (м. Душанбе). У 1992 знову у Львові на госдоговірн. засадах в НДЧ ун-ту та УкрНДГРІ. У 1997-98 викладач-консультант на біолог. ф-ті ун-ту. Наук. спеціалізація : палинологія та стратиграфія верхнього палеозою – кайнозою. Бл. 80 наук. праць, зокрема моногр. «Ключевые таксоны верхнемеловых отложений» (М., 1977, зі співавт.).



**ПРОКОПІВ Марія Ільківна** (12.XI.1928, с. Липиця Нижня Більшовецького р-ну Івано-Франківської обл. – 28.VIII.1993, м. Львів). Закінчила географ. ф-т Львів. ун-ту (1952). Вчитель початкової сільської школи (1947-50), лаборант Львів. педінституту (1950-52), ст. лаборант каф. загальної геології (1952-70). Займалась матеріальн. базою кафедри і Кримської навч. практики. Далі працювала у Львів. ін-ті фізичної культури.





**РОГАЛЯ Войцех (ROGALA)** (05.VI.1884, с. Братковичі Ряшівського пов., Польща – 04.V.1947, м. Краків) – геолог, палеонтолог, д-р філософії (1909). Закінчив філософ. ф-т (відділ геології і палеонтології) Львів. ун-ту (1907). З 1905 заст. асист., 1908 асист., 1912 доц., 1920 проф. надзв., 1923-45 проф. звич. каф. геології Львів. ун-ту. Був деканом математ.-природ. ф-ту, заст. проректора. У 1923 організував Львів. від-ня Польськ. геол. т-ва, був його головою (1927-37). Під час нім. окупації брав участь у нац.-визв. боротьбі, на каф. зберігав заборонену літературу, зброю. У 1945-47 проф. каф. історич. геол. Гірничої акад. в Кракові. Наукові інтереси: геологія і стратиграфія в основному двох регіонів – Поділля і Карпат. Бл. 45 наук. праць, зокр., *O winikach glebokiego wiercenia w Kaluszu* (Kosmos, 1915, 40. Z.7-12); *Нарис стратиграфії палеогенового флішу Східних Карпат* (Наук. зап. Львів. ун-ту. Сер. геол. 1946. Т.2. Вип.3). Член Фізіограф. комісії при АН у Кракові, член т-ва природників ім. Коперніка. Відомий експерт з розшуків нафти і калійних солей у Передкарпатті. Л-ра: *M. Kamiński. Z. Pazdro. Rozwoj nauk mineralogicznych i geologicznych na Uniwersytecie Lwowskim do 1939* (Prace Muzeum. Warszawa, 1980. Z.31).



**РОМАНЮК Богдан Миколайович** (26.I.1955, с. Закрівці Коломийського р-ну, Івано-Франк. обл.) – геолог, палеонтолог. Закінчив геол. ф-т Львів. ун-ту (1982). У 1982-92 інж., наук. співроб. НДЧ геол. ф-ту; з 1992 асист. каф. іст. геології та палеонтології Львів. ун-ту. Наук. інтереси: стратиграфічне розчленування верхньокрейдових відкладів за карбонатним нанопланктоном. Бл. 10 наук. праць, зокр., *Нижний мел Индерско-Челкариского района Прикаспийской впадины* (Палеонтол. сб., 1988. №26).



**САМСОНОВИЧ Ян (Samsonowicz Jan)** (4.X.1888, м. Кельци, Польща – 3.XI.1959, м. Варшава, Польща) – геолог, палеонтолог. Проф. (1925), д-р геол. наук (1953). Закінчив мат.-природн. ф-т Петербурзького ун-ту (1914). 1915–1925 ст. асист. каф. геол. Варшав. ун-ту, викл. геол. і палеонт. на Вищих курсах наукових у Варшаві. У 1925 габітулювався (пройшов за конкурсом на посаду проф. з геол. і палеонт. у Варшав. ун-ті. З 1935-39 проф., зав. каф. геол. і палеонтології у Львів. ун-ті, член сенату (вченої ради) ун-ту, декан мат.-природ. ф-ту (1937-38). Організував три геологічні з'їзди: у Сандомирі (1933), Львові (1936), Заліщиках (1937). 1939-53 проф. каф. геол. Варшав. ун-ту. Під час Варшав. повстання (1944), поранений. У 1954 організував Ін-т геол. наук PAU, яким керував до 1959. Наукові інтереси: геологічна будова і корисні копалини Карпат, Волині і Поділля. Бл. 120 наук. праць, зокр. *O utworach Paleozoicznych okolic Ostroga i Pelezy na Wolyniu* (Spraw. PIG. 1923, T. 2., Z. 1–2), *Über das Karbon am oberen Buq* (Bulletin Internat. de l'Academie Polonaise des Scienses, 1939, nr 7–10). Член комісій фізіографічної (1918) і географ. (1926), PAU член (1921), почесний член Польськ. геол. т-ва (1951), Голова Львів. від-ня (1937), Варшав. від-ня (1945), Польськ. геол. т-ва, член Наук. т-ва у Львові (1928), член-кор. геол. т-ва у Стокгольмі (1953), член-кор. Варшав. Наук. т-ва (1936), член-кор. PAU (1939), член Чехослов. т-ва мінерал. і геол. (1949). Редактор "Geologia regionalna Polski, Acta Polonica, Biuletyny PAN. Нагороди: Min.

Szkolnictwa Wyrczego (1952), Rady Ministrow (1952), Nagroda Panstwowa i Stopnia (1955).

Л-па: Z.I. Wojcik. Samsonowicz Jan (Polski Słownik Biograficzny. 1993. T. XXXIV/ 3. Z. 142).



**СЕМІРАДСЬКИЙ Йосип Siemiradzki Jozef** (28.III.1858, м. Харків – 12.XII.1933, м. Варшава) – геолог, етнограф, канд. геології і мінералогії (1881), магістр (1884), д-р природ. наук (1888) Закінчив фіз.-мат. ф-т Тартус. ун-ту (1881). З 1887 приват. доц. каф. геології. З 1894 проф. каф. палеонтології, 1914-1932 зав. каф. геології і палеонтології, декан філософ. ф-ту (1922-23), ректор (1926-27), проректор (1927-28) Львів. ун-ту. У 1932-33 ст. геолог Ін-ту геології Варшави. Наук. інтереси: стратиграфія і фауна юри Польщі. Бл. 170 наук. праць, зокр. *Geologica Ziem Polskich* (Lw. 1903. I, wyd. 2, 1922. Lw. 1909. II), *Podrecznik paleontologie do uzytku szkol akademickich. Cz.1. Paleontologia* (W., 1925), *Monographische Beschreibung der Ammoniten gattung Persiphincetes* (Stuttgart, 1899). Член Польськ. геол. т-ва (1920), Польськ. т-ва природ. Ім. Коперніка (1890), почесн. член Ін-ту геол. Варшави (1919).

Л-па: S. T. Skoka. Siemiradzki Jozef (*Polski Słownik Biograficzny. 1996, T. XXXVII/1. z. 152*).



**СІВОРОНОВ Альберт Олексійович** (5.IV.1938, м. Гомель – 19.X.2017, м. Львів). – геолог, канд. геол.-мін. наук (*Геологические условия образования докембрийских железорудных формаций зап. части Укр. щита*, 1971), доц. (1973), д-р геол.-мін. наук (*Формации и происхождение нижнедокембрийских зеленокаменных комплексов Вост.-Европ. платформы*, 1987), проф. (1989). Закінчив геол. ф-т Львів. ун-ту (1960), аспірантуру (1966). 1960-63 інж. НДС, 1966-73 асист., 1973-87 доц. каф. корисних копалин, з 1987 зав. каф. заг. геології Львів. ун-ту. Наук. інтереси: геологія та металогенія докембрію щитів, проблеми формаційного розчленування нижньодокембрійських комплексів Укр. щита, актуальні питання розробки пошуково-прогнозних критеріїв та вивчення закономірностей локалізації промислової золотої мінералізації України. Бл. 220 наук. праць, зокр., *Железисто-кремнистые формации докембрия европейской части СССР. Зеленокаменные пояса фундамента Восточно-Европейской платформы* (Л., 1988); *Зеленокаменные пояса и роль вулканизма в формировании месторождений* (К., 1990); *Майське золоторудне родовище* (Дніпропетр., 1990); *Геологічна будова та золотоносність Сорокинської зеленокам'яної структури* (Дніпропетр., 2000). Академік АН вищої школи України (1994). Медаль Ярослава Мудрого (1995).



**СУХОРСЬКИЙ Роман Пилипович** (27.VII.1924, м. Заліщики Терноп. обл. – 28.IX.1987, м. Снятин Коломийського р-ну Івано-Франк. обл.) – геолог, канд. геол.-мін. наук (*Температурный режим образования некоторых хрусталеносных месторождений Алдана*, 1955). Закінчив геол. ф-т Львів. ун-ту (1949). У 1949-55 інженер-геолог термометричної лаб. каф. заг. геології Львів. ун-ту; 1955-64 ст. наук. співроб. Укр. НДГРІ; 1964-87 ст. наук. співроб. відділу нафти і газу ІГГК АН України. Досліджував літолого-фаціальні умови нафтогазоносності та триасові і верхньопермські уламкові породи Дніпровсько-Донецької западини. Бл. 100 наук. праць, зокр., *Фации и палеогеография юрских отложений Восточно-украинского нефтегазоносного бассейна* (Х., 1960); *Закономерности размещения месторождений нефти и газа Днепровско-Донецкой нефтегазоносной провинции* (К., 1968); *Коллекторы верхней перми и триаса Днепровско-Донецкой впадины* (К., 1970).



**ТЕЙСЕЙРЕ Вавриніч (Teisseyre Wawrzyniec)** (1860–1939) – дослідник геології Польщі та Румунії, д-р філософії (1885). Навчався у Львів. і Віден. ун-тах; 1891 обійняв за конкурсом посаду доц. каф. палеонтології Львів. ун-ту; 1907 розширив габілітацію на геологію. Після першої світової війни був віце директором і керівником відділу Нафтово-соляного держ. геол. ін-ту і проф. титулярним Львів. ун-ту, 1925–33 проф. звичайний і зав. каф. геол. та палеонтології Львів. політехніки.

Наукові інтереси: палеонтологія, стратиграфія, регіон. геологія, методологія геол. досліджень, геологія нафтових родовищ. Бл. 75 наук. праць,

зокр.: *Mechanizm gor lancuchowych ze stanowiska tektoniki podloza Karpat* (Poziedz nauk P.I.G.

1922. N 1); *Zagadnienia epirotektoniki transkontynentalny na tle paralelizacji badan geologicznych i geofizycznych na Podkarpaciu, cz.*

1 (Kosmos. 1935. R-60. Z.4. Ser. A).

Л-па: Pazdro Z., Wawrzyniec Teisseyre // *Rocznik Pol. Tow. Geol.* 1949. T. 14. (druk) 1951; Pazdro Z. Wawrzyniec Teisseyre 1860-1933. // *Przeegl. Geol.* 1960. N 12. Kamiński M., Pazdro Z. *Rozwoj nauk mineralogicznych i geologicznych na Uniwersytecie Lwowским do 1939 r.*



**ТУРЧИНА-ОРЛОВА Галина Олександрівна** ( 23. II. 1924 м. Ленінград, Росія) – геолог, палеонтолог. Закінчила геол. ф-т Львів. ун-ту (1957). У 1949-63 ст. лаб. каф-ри історичної геології і палеонтології, інж. геол. спорово-пилкової лабораторії геологіч. ф-ту Львів. ун-ту. Наук. інтереси: палеонтологія, палінологія. Бл. 20 наук. праць, зокр., *Спорово-пыльцевые комплексы готерива и ьарема Западной и Центральной части равнинного Крыма* (Палеонтол. Сь. 1966 № 3 Вып. 4), *О возрасте нижних горизонтов осадочного чехла Присивашья в районе Геническа в Ново-Алексеевке* (Бюлл. Москов. о-ва. Испытателей природы. Отд. геол. 1968. Т. 43. № 5, с соавт.).





**ХМІЛЕВСЬКИЙ Зіновій Іванович** (29.V.1919 м. Гримайлів, Тернопільської обл. – 8. Ш. 2000 м. Львів). Закінчив геологічний факультет Львівського держуніверситету в 1950 р. 1950–51 – геолог Усинської геологорозвідувальної експедиції тресту “Кузнецькгеологія” Кемеровської обл. 1951–54 р.р. – геолог Тельбеської геологорозвідувальної експедиції Кемеровського геологічного управління. 1956–58 р.р. – інженер-геолог, ст. інженер Західно-українського Всесоюзного інституту “Гіпросельелектро”, головний інженер Кросненської тематичної партії Львівського Облтоптресту. З 26.IX.1958 по 26.IX.78 – завідувач геологічного музею ЛДУ. Наук. інтереси: дослідження мезозойських губок.

Автор близько 15 наукових публікацій, зокрема: *Про нове місцезнаходження Rhizocorallium* (Палеонт. зб. № 2, вип. 1, Львів, 1965, співавт. Горецький В.О., Чабанівська З.П., Бойко В.О.); *Перша знахідка шестипроменевих губок в мезозойських вулканогенних відкладах Українських Карпат* (Палеонт. зб. № 11, вип. 2, Львів, 1974, співавт. Лещух Р.Й.).



**ШЕРЕМЕТА Василь Григорович** (9.VI.1929, с. Ракобовти Буського р-ну Львівської обл. - 15.VII.1976, м. Львів) – геолог, палеонтолог, канд. геол.-мін. наук (Стратиграфія панонських відкладів Закарпаття за фауною остракод, 1958), доц. (1960). Закінчив геол. ф-т Львів. ун-ту (1953), аспірантуру (1956). 1956–60 асист., з 1960 доц. каф. іст. геології та палеонтології Львів. ун-ту.

Вперше виконав монограф. вивчення остракод з неогену Закарпат. прогину, започаткував вивчення остракод із палеогенових утворень півдня України. Бл. 40 наук. праць, зокр., *Остракоди палеогену України* (Л., 1969). Відп. секр. Палеонтол. збірника, вчен. секретар Львів. геолог. т-ва.



**УЗІЮК Василь Іванович** (8.VIII.1937, с. Запілля, Любомльського р-ну, Волинської обл.) – геолог, канд. геол.-мін. наук (*Стратиграфія и сопоставление угольных пластов  $k_8$ ,  $e_{11}$ ,  $e_{13}$  в Красноармейском угленосном районе Донбасса петрографическими методами*, 1971), д-р геол.-мін. наук (*Формування вугілля і вугільних пластів середнього карбону Південно-Західного Донбасу*, 1995). Закінчив Львів. нафтопром. технікум (1956), геол. ф-т Львів. ун-ту (1961), аспірантуру ВСЕГЕІ (м. Ленінград, 1970). У 1961–62 ст. лаборант каф. корисних копалин Львів. ун-ту, 1962–71 геолог Артем. комплексної геологорозв. експедиції, 1971–73 ст. геолог, 1973–75 керівник відділу вуглепетрографії тресту Артемгеологія, 1975–76 ст. наук. співроб. Дніпропетр. від-ня Ін-ту мін. ресурсів, 1976–86 ст. геолог, керівник відділу наук.-досл. групи Артем. геологорозв. експедиції ВГО Донбасгеологія, 1986–87 ст. геолог Львів. геологорозв. експедиції тресту Західукргеологія, 1987–2003 в.о. ст. наук. співроб., ст. наук. співроб., в.о. зав. відділу Ін-ту геології і геохімії горючих копалин НАН України, з 2003 проф. каф. іст. геології та палеонтології Львів. ун-ту. Наук. інтереси: геологія вугільних басейнів; палеоботаніка; генезис, склад, якість вугілля і його samozагоряння в шахтах; синоніміка вугільних пластів, їхня стратифікація і кореляція; газонасність вугільних басейнів; генет. зв'язки між вугіллям, нафтою і газами вугільних і нафтових родовищ; розробка нових методологій вивчення вугільних пластів і вугілля. Бл. 100 наук. праць, зокр., *Корреляция угленосных*

*тощ и угольных пластов в Лонецком бассейне* (Львов, 1972; с соавт.); *Микроструктуры витринизированных тканей растений (средний карбон Донбасса)* (К., 1985; с соавт.); *Петрография углей СССР* (Львов, 1986; с соавт.); *Витеральный анализ угольных пластов среднего карбона юго-западного Донбасса и его прикладное значение* (К., 1990); *Роль різних рослин карбону України, їх органів і тканин в утворенні вуглеводнів* (К., 1995). Медаль В.І. Лучицького Держкомгеології України (2000). Член ред. колегій журналу “Геологія і Геохімія горючих копалин” та “Палеонтологічного збірника”; член Спілки геологів України.



**ЕРМАКОВ Микола Порфирійович** (16.XI. 1913, с. Кондурчинська крепость Смагінського р-ну Самар. обл. – 25.IX.93, м. Москва, Росія) – геолог, канд. геол.-мін. наук (Геология месторождений оптических минералов в Средней Азии и температуры их образования, 1943), доц. (1947), д-р геол.-мін. наук (Исследования температуры агрегатного состояния минералообразующих растворов, 1950), проф. Закінчив Середньоазіат. геол. технікум (1932), Москов. геолого-розв. ін-т (1938), аспірантуру Москов. геологорозв. ін-ту. У 1932–39 геолог, начальник загонів і партій Таджикицько-Памір. експедиції РНК СРСР, викладач Москов. геологорозв. ін-ту. Під час війни (1941–44) нач. експедицій Союзного геол. тресту № 13 у Сер. Азії та Сх. Сибіру; 1944 у Москов. геологорозв. ін-ті; 1945–52 доц., проф., зав. каф. заг. геології, декан геол. ф-ту Львів. ун-ту; з 1952 проф., директор Музею землезнавства Москов. ун-ту. **Наукові інтереси:** засновник і теоретик нової термобарогеохім. галузі геол. науки про флюїдні включення (первинні мінералотворні розчини, законсервовані у мінералах), перші досягнення якої отримані у Львів. ун-ті. Його всесвітньо відомі фундаментальні дослідження та теор. і методол. висновки дали змогу кардинально розширити знання про генезис мінералів, гірських порід і руд та конкретизувати прогнозно-розшукові ознаки зруденіння. Бл. 200 наук. праць, зокр., Исследование минералообразующих растворов (Харьков, 1950); Геохимические системы включений в минералах (М., 1972); Термобарогеохимия (М., 1979). Президент Міжнар. асоціації з вивчення рудних родовищ (1964–74), голова секції термобарогеохімії АН СРСР. Держ. премія СРСР (1952). Премія АН СРСР ім. В. Вернадського. Орден „Красная звезда” (1944), медаль „За доблестный труд в Великой Отечественной войне 1941–1945 гг.” (1946).

**Література:** Горжевский Д.О., Козеренко В.Н., Лазаренко Е.К. и др. Николай Порфирьевич Ермаков (к 60-летию со дня рождения) // Минерал. сб. 1973. № 27. Вып. 4; Лазько Е.М., Матковский О.И., Пизнюр А.В. Николай Порфирьевич Ермаков – основоположник термобарогеохимии // Минерал. журн. 1989. Т. 11. № 4.



**МАРУШКІН Ігор Олександрович** (19.XII.1930, м. Миколаїв – 7.XI.1999, м. Львів) – геолог, канд. геол.-мін. наук (Основные черты строения палеозойских отложений южных склонов и осевой части Алайского хребта, 1963), доц. (1964). Закінчив геол. ф-т Львів. ун-ту (1954). У 1954–55 нач. партії НДС, 1955–64 асист., 1964–97 доц. каф. заг. геології, 1972–73 декан геол. ф-ту, 1973–81 проректор Львів. ун-ту з навч. роботи; 1965–67 викл. і декан гірн.-геол. ф-ту Політехн. ін-ту у Гвінеї; 1981–83 радник ректора унів. центру на Кубі.

**Наукові інтереси:** проблеми геології глибинних розломів Сер. Азії. Бл. 50 наук. праць, зокр., Проблемы тектоники и магматизма глубинных разломов (Львов, 1973; с соавт.); Концентрические структуры Южного Тянь-Шаня (М., 1988; с соавт.).



**МИСНИК Юрій Феодосійович** (27.XI.1932, с. Бакаріца Ісакогорського р-ну Архангел. обл., Росія – 26.IX.1983, м. Львів) – геолог, канд. геол.-мін. наук (Геологическое строение и основные черты металлогении Шилкинского рудного района, 1964), доц. (1970). Закінчив геол. ф-т Львів. ун-ту (1955), аспірантуру (1958). У 1958–60 нач. загону Читин. геол. управління; 1960–67 наук. співроб. Проблем. НДЛ геол. ф-ту, 1967–70 асист., 1970–83 доц. каф. заг. геології, 1973–80 декан геол. ф-ту Львів. ун-ту.

**Наукові інтереси:** магматизм, тектоніка і металогенія Сх. Забайкалля. Бл. 50 наук. праць, зокр., Проблемы тектоники и магматизма глубинных разломов (Львов, 1974; с соавт.).

**Література:** Лазько Е.М., Матковский О.И., Резвой Д.П. и др. Юрий Феодосьевич Мисник // Минерал. сб. 1984. № 38. Вып. 1.



**ПЕКУН Юрій Пилипович** (25.I.1929, м. Конотоп Сум. обл. – 13.XII.1990, м. Львів) – геолог, канд. геол.-мін. наук (Минералогическое исследование бентонитовых глин западных областей УССР, 1955), доц. (1958). Закінчив геол. ф-т Львів. ун-ту (1951), аспірантуру (1954). У 1954–58 асист. каф. мінералогії, 1958–90 доц. каф. заг. геології, 1965–69 декан геол. ф-ту; 1975–80, 1984–90 декан підготовчого ф-ту для чужозем. громадян Львів. ун-ту; 1961–62 викл. Монгол. держ. ун-ту; 1969–72 викл. Африк. нафтового та текстильного центру в Алжирі; 1980–81 радник центр. апарату Мінвузу Куби.

**Наукові інтереси:** мінералогія глин. Бл. 20 наук. праць, зокр., Минералогия бентонитов западных областей УССР (Львов, 1956).



**МАКОВСЬКИЙ Юрій Станіславович** (28.V.1952, с. Східниця Дрогобицького р-ну Львів. обл.) – геолог, канд. геол.-мін. наук (*Минералого-технологическая характеристика спелевого графита и возможности его промышленного использования*, 1991). доц. (2000). Закінчив геол. ф-т Львів. ун-ту (1974), аспірантуру Ін-ту геології і геохімії горючих копалин АН УРСР (1988). У 1974-77 геолог Львів. геол. експедиції, 1977-80 інженер-геолог Львів. філії Ін-ту “Укржитлоремпроект”; 1980-84 інженер-геолог, 1984-91 мол. наук. співроб., 1991-2000 наук. співроб. ІГГГК НАН України; з 2000 доц. каф. заг. геології Львів. ун-ту. **Наукові інтереси:** геол. будова і тектоніка Львів.-Волин. кам'яновугільного басейну, проблема підземної газифікації



вугілля, геолог. формації нижнього докембрію Укр. щита. Бл. 30 наук. праць, зокр., *Минелитовые сланцы Карпат как сырье для получения горючего газа* (Геотехнолог. проблемы топливно-энергетич. ресурсов Украины. Сб. трудов. К., 1985).



**ПАВЛОВ Валентин Іванович** (31.VII.1937, м. Києві – 19.VI.2008, м. Львів). Закінчив геологічний факультет Львівського державного університету в 1966 р. У 1966-67 р.р. працює в м. Мінську інженер-геологом Інституту геолого-інженерних досліджень і інженером УкрНДГРІ у м. Львові. З 1967 р. працює у Львівському національному університеті імені Івана Франка. Спочатку інженером, ст. інженер, молодшим науковим співробітником науково-дослідного сектору, а з 1975 завідувачем міжкафедральною лабораторією геологічної карти та аерометодів.


Наукові інтереси: петрографія, петрохімія, формації, метаморфізм і тектоніка палеозойських відкладів Тянь-Шаню і Паміру. Має близько 30 наукових праць, зокрема, *Проблеми тектоники и магматизм глубинных разломов* (Львів, 1973, соавт. Д.П.Резвой и др.).



**СМІШКО Роман Маркіянович.** (29.VI.1939, м. Львів – 2.X.2015, м. Львів) – геолог, канд. геол.-мін. наук (*Глибинна будова північно-західних окраїн Донбасу у зв'язку з нафтогазоносністю*, 1970). Закінчив геол. ф-т Львів. ун-ту (1961), аспірантуру ІГГК АН України (1966). У 1961-63 інженер-мінералог та кер. рентгено-структурної лаб. тресту "Артемгеологія" (Артемівськ); 1966-74 наук. співроб., 1974-99 ст. наук. співроб. ІГГК АН України; з 1999 доц. каф. заг. геології Львів. ун-ту. Наук. інтереси: геол. будова, нафтогазоносність та питання вугленосності Донец. кам'яновугільного басейну та прилеглих територій Дніпровсько-Донец. западини, взаємовідношення глибинних і приповерхневих тектон. структур, особливості прирозломних дислокацій, пов'язаних зі зсувами, та перспективи їхньої нафтогазоносності. Бл. 80 наук. праць, зокр., *Главные разломы Донецкого бассейна и связанные с ними сдвиги* (Геотектоника. 1985. №2).



**КУДЛИК Марія Іванівна** (21.III.1930, м. Львів – 22.XI.2001, м. Львів) – географ, кресляр. Закінчила геогр. ф-т Львів. ун-ту (1954). У 1954-71 ст. лаборант каф. мінералогії, 1972–2001 ст. лаборант каф. заг. геології Львів. ун-ту. Виконала симало графічного матеріалу для навч. процесу і наук. робіт спів роб. І аспірантів геол. ф-ту. Упродовж багатьох років допомагала у проведенні навч. геол. практики в Криму.



**МЕРКУШИН Ігор Єгорович (12.II.1965, смт. Горний Зерентуй Читинської обл.).** Канд. геол. наук (Геологічна будова та речовинний склад руд родовища золота «Майське». Сер. Побужжя., 2000). Працював на виробництві, служба в армії у Афганістані. Закінчив геол. ф-т Львів. ун-ту (1993). Лаборант, ст. лаборант Середньоазіатськ. експед. НДЧ (1988-91), інженер каф. загальної геології. Після аспірантури (1995-98) мол. наук. співроб. НДЧ. З 2001 наук. співроб., зав. сектором УкрНДГРІ (м. Київ). Наук. спеціалізація: геологія і металогенія докембрію. Бл. 30 наук. праць, зокрема монограф. «Майське родовище золота» (Дніпропетр., 2000, зі співавт.), «Геолого-генетична типізація золоторудних родовищ України» (К., 2004, зі співавт.). Звання „Почесний розвідник надр” (2005).



**КИРИЛЮК Віктор Павлович (04.IX.1937, м. Харків) –** геолог, канд. геол.-мін. наук (*Геология и условия формирования докембрийских комплексов юго-западной окраины Алдано-Витимского щита*, 1966), доц. (1969), д-р геол.-мін. наук (*Формационное расчленение и корреляция нижнедокембрийских комплексов щитов территории СССР*, 1987), проф. (1991), акад. АН Вищої школи України (1992). Закінчив з відзнакою геол. ф-т Львів. ун-ту (1959), аспірантуру (1965), докторантуру (1984). 1959-62 – мол. геолог Читин. геол. управління, інженер, ст. інженер наук-досл. сектору Львів. ун-ту, 1965-75 – асист., доц. каф заг. геології Львів ун-ту. 1972-74 викладав у Нац. ін-ті нафти і хімії в Алжирі; 1975-89 – зав. проблемною НДЛ ендеогенних геологічних формацій, 1989-97 проф. каф. іст. геології та палеонтології, 1997-2000 – проф. каф. заг. геології ЛДУ з 2000 гол. наук. співроб. НДЧ Львів. ун-ту. Наук. інтереси: геологія нижнього докембрію та еволюція земної кори на ранніх етапах розвитку. Регіональні роботи в галузі стратиграфії та геолого-формаційного розчленування Алдано-Вітимського та Укр. щитів, виявлення заг. закономірностей будови ранньодокембрійської земної кори. Розробив важливі теор. положення стосовно геотектон., палеогеограф. та палеоклімат. умов формування ранньодокембрійських комплексів, їхнього літогенезу, метаморфізму та гранітоутворення, у тому числі із застосуванням методів порівняльної планетології. Разом з Є.М. Лазьком та А.О. Сівороновим в 1964-68 заснував новий наук. напрям: “геолого-формаційні дослідження нижнього докембрію”. Понад 160 наук. праць, зокр., *Об особенностях седиментации, метаморфизма и геологической истории Земли в архее в свете современных представлений о природе Венеры* (Геол. журн. 1971 №6); *Нижний докембрий западной части Украинского щита (возрастные комплексы и формации)*. (Львов, 1975, с соавт.); *Методические указания по составлению карт формаций раннего докембрия Украины (для целей геологического картирования и металлогенического прогноза) с макетами карт*. (К., 1979, с соавт.); *Тектоника Украины*. (М., 1988, с соавт.); *Карта геологических формаций докембрия Украинского щита. Масштаб 1:500000*. (К., 1991, с соавт.). Премія Міносвіти УРСР (1981), медаль та диплом 3 ступеня ВДНГ УРСР (1983), Нагорода Ярослава Мудрого АН Вищої школи України (1995), Медаль В.І. Луцицького Держ. геол. служби України (2003).

Л-ра: Академіки Академії наук Вищої школи України: Довідник. (Київ, 1994, 1997, 2001); Хто є хто в Україні. К., 1997, 2000; Мелуа А.І.



**КОВАЛЬЧУК Іван Олексійович** (20.III.1936, с. Кавалерово Примор. Краю, Росія) – геолог, канд. геол.-мін. наук (*Герцинские геосинклинальные вулканогенные и осадочные формации Южного Гиссара. Южный Тянь-Шань*, 1984), доц. (1986). Закінчив Магадан. гірн.-геол. технікум (1955), геол. ф-т Львів. ун-ту (1966). У 1955-60 та 1966-69 гірн. майстер, ст. геолог, нач. партії у системі Пн.-Сх. геол. управління (м. Магадан); 1969-98 ст. інженер, зав. кабінетом геол. карти, асист., доц. каф. заг. геології Львів. ун-ту. У 1999 виїхав з України. Наук. інтереси: формаційний аналіз, питання петрохімії вулканітів Середньоазіат. регіону. Бл. 40 наук. праць, зокр., *Методология фундаментальных естественнонаучных исследований развития систем* (Л., 1979, соавт. Елисеев Э.Н. и др.); *Вариационный анализ эволюции магматических систем* (Л., 1984, соавт. Елисеев Э.Н. и др.).



**ПОРТНЯГІН Ернст Олександрович** (17.IV.1935, м. Дніпропетровськ – 11.IX.1977, м. Москва) – геолог, канд. геол.-мін. наук (*Стратиграфия и тектоника юрских отложений западной части Верхнего Приамурья*, 1963), доц. (1967). Закінчив геол. ф-т Львів. ун-ту (1957), аспірантуру (1963). У 1957-58 геолог 6-го управління Мін-ва радіотехн. промисловості (м. Ташкент), 1958–60 інженер-геолог, нач. партії Читин. геол. управління, 1963–67 наук. спів роб. Проблем. НДЛ геол. ф-ту, 1967–77 доц. каф. заг. геології Львів. ун-ту. Наук. інтереси: стратиграфія і тектоніка юрських відкладів Приамурья, формації та тектон. будова Сер. Азії. Бл. 40 наук. праць, зокр., *Проблемы тектоники и магматизма глубинных разломов* (Львов, 1973, с соавт.). Член Спілки письменників СРСР. Збірки віршів: *Камень безпечальний* (Львов, 1969), *Живія осыпь* (М., 1974), *Родное* (М., 1980). Керував студентськими агітбригадами.



**АНАСТАСЬЄВА Оксана Митрофанівна** (19.V.1923, м. Хмельницький – 14. VI.1999, м. Одеса) – геолог, канд. геол.-мін. наук (*Юрские отложения юго-западной окраины Восточно-Европейской платформы*, 1958), доц. (1959). Закінчила геол. ф-т Львів. ун-ту (1947). У 1941-43 працювала на залізниці у Житомир. обл., була членом підпільної Фастівської групи. У 1947–67 ст. лаборант, расист., ст. викл., доц. каф. заг. геології Львів. ун-ту, з 1967 доц. Одес. ун-ту. Наук. інтереси: мінералогія, літологія, палеогеографія мезозою Східноєвроп. платформи та геологія четвертинних відкладів. Бл. 40 наук. праць, зокр., *Новые данные о возрасте и палеогеографии пестроцветов мезозоя юго-западной окраины Русской платформы* (Докл. ИН СССР. 1956. Т. 110. № 4, соавт. Е.Е. Мигачева), *Об условиях формирования юрских отложений Львовско-Волынского каменноугольного бассейна* (Геол. сб. 1958. № 5–6), *О доломитах и доломитизации верхнеюрских карбонатных пород* (Вопр. минералогии осад. образований. 1958. Кн. 5), *Минералогия юрских отложений юго-западной окраины Русской платформы* (Вопр. минералогии осад. образований. 1961. Кн. 6).



**АЛЕКСЕЄНКО Адольф Віталійович** (22.XII.1934, м. Златоуст Челябін. обл., Росія – 6. XII.1987, м. Львів) – геолог, канд. геол.-мін. наук (*Геологическое строение и история развития Южноферганского глубинного разлома в палеозое*, 1971), доц. (1976). Закінчила геол. ф-т Львів. ун-ту (1957). У 1957-64 геолог, нач. Партії у Центр. Казахстані, 1964–87 інженер, наук. співроб. НДС, доц. каф. заг. геології Львів. ун-ту, одночасно нач. Середньоазіатської експедиції НДС (1968–87). Наук. інтереси: тектоніка і формації глибинних розломів Середньоазіатського регіону. Бл. 50 наук. праць, зокр., *Проблемы тектоники и магматизма глубинных разломов* (Львов, 1973, с соавт.), *Концентрические структуры Южного Тянь-Шаня* (М., 1988, с соавт.).



**АЛФЕР'ЄВ Георгій Петрович** (28.IV.1906, с. Хунзах, Дагестан – 07.IV.1952, м. Львів) – геолог, канд. геол.-мін. наук (*Геологическое строение северо-восточного сектора Большого Донбасса*, 1939), доц. (1938). Закінчив гірничий ф-т Новочеркаського індустріального ін-ту (1930). У 1930-41 асист., доц., зав. каф., декан цього ж ф-ту. Під час війни ст. геолог інж. відділу 4-го Укр. фронту. З 1945 ст. наук. співроб. та директор Карпат. НДІ (Борислав). У 1947-52 доц., зав. каф. геології СРСР Львів. ун-ту. Наукові інтереси: стратиграфія мезозою-кайнозою, гідрогеологія, тектоніка Карпат, Донбасу, Півн. Кавказу. Бл. 40 наук. праць, зокр., *Тектоническое строение западных областей УССР* (Геол. сб. 1958, №5-6). Медаль “За боевые заслуги” (1944). Л-ра: *Вялов О.С., Козеренко В.Н., Лазаренко Е.К. и др.* Памяти Г.П. Алферьева (Минерал. сб. 1952. №6); *Анастасьева О.М., Резвой Д.П.* Г.П. Алферьев и преподавание основ геологической съемки во Львовском университете (Геол. сб. 195. №4).



**ДОЛГОВ Юрій Олександрович** (9.XI.1918, м. Воронеж, Росія – 30.XII.1993, м. Новосибірськ, Росія) – геолог, канд. геол.-мін. наук (*Опыт применения термозвукового анали за к исследованию геологических объектов*, 1953), доц. (1954), д-р геол.-мін. наук (*Термодинамические особенности формирования гранитных камерных пегматитов*, 1968). Закінчив геол. ф-т Львів. ун-ту (1948). Учасник фінської і II Світової воєн. У 1948-59 асист., доц. каф. заг. геології Львів. ун-ту, 1959–93 зав. лаб. Ін-ту геології Сибір. від-ня АН і водночас доц., проф. Новосибір. ун-ту. Один з перших дослідників і теоретиків термобарогеохімічного напрямку, започаткованого у Львів. ун-ті. Розробник ориг. Дослідницької апаратури, засновник першої в системі АН термобарогеохім. лаб. Першим вивчав включення у граніті Місяця. Досліджував склад природн. газів Світового океану, проблему походження тектитів. Запропонував газову гіпотезу загадкового явища Бермудського трикутника. Бл. 200 наук. праць, зокр., *Включения в минералах метаморфических пород как показатель метаморфизма* (Проблемы петрол. и генет. минералогии. 1970. Т. 2), *Адиабатическая мобилизация и локализация рудного вещества* (Основные параметры природных процессов эндогенного рудообразования. М., 1979. Т. 1), *Термобарогеохимия* (М., 1979, пер. на англ. Язык, 1983). Голова метеоритної комісії АН.

**ДРИГАНТ Данило Михайлович** (12. II. 1942, с. Корсмин, Люблінського воєводства, Польща) – геолог, канд. геол.-мін. наук (*Конодонти і стратиграфія силурійських та нижньодевонських відкладів Волино-Поділля*, 1969), ст. наук. співробітник (1980), д-р геол.-мін. наук (*Геологія відкладів силуру і девону південно-західної (Волино-Подільської) країни Східно-Європейської платформи*, 1994). Закінчив геол. ф-т Львів. ун-ту (1964). У 1963-65 геолог фрунзенської геологорозвідувальної партії в Хуган. обл.; 1965-68 аспірант ІГГК АН УРСР; 1968-92 мол., ст., наук. співробітник відділу палеогеографії і тектоніки ІГГК АН УРСР. З 1992 наук., гол. наук. співробітник, зав. відділом таксономії сучасної та викопної біоти Державного природничого музею НАН України. За сумісництвом проф. каф. загальної геології (2001), каф. історичної геології і палеонтології (2002-2003) геол. ф-ту Львів. ун-ту. Наукові інтереси: геологія, палеонтологія і стратиграфія Східно-Європейської платформи. Бл. 60 наук. праць, зокр., *Верхній докембрий – нижній силур Подоли. Путеводитель экскурсии* (К., 1983 с соавт.); *Креляция и конодонты силурійських – нижнедевонських отложений Волино-Подолии* (К., 1984); *Новий рід трилобітів із кембрію Передкарпаття* (*Палеонт. зб. № 33*).

**ДЯЧЕНКО Юрій Якович (20.V.1930, м. Красний Луч Луганської обл.)**. Канд. геол.-мін. наук (*Глубинное геологическое строение Покутских Карпат*, 1967). Закінчив геол. ф-т Львів. ун-ту (1954). Геолог Львів. геол. експедиції (1954-60), ст. інженер, аспірант ІГГК АН УРСР (1954-65), ст. інженер НДЧ ун-ту (1965-71), тимчасово (1966-67) асистент каф. загальної геології. Наук. інтереси: питання геофізики та глибинної будови Карпат і Півд. Тянь-Шаню. Бл. 15 наук. праць, зокрема *«Проблемы тектоники и магматизма глубинных разломов»*, т.1 (Львів, 1973, зі співавт.).



**РЕЗВОЙ Дмитро Петрович** (19. VIII.1912, м. Саткт-Петербург, Росія – 27. VIII.1993, м. Львів) – геолог, канд. геол.-мін. наук (*Геохимические условия образования ртутных месторождений Сох-Хайдарканского района, Алайский хребет*, 1944), доц. (1946), д-р геол.-мін. наук (*Тектоника восточной части Туркестано-Алайской горной системы Южного Тянь-Шаня*, 1956), проф. (1957). Закінчив Ленінград. гірн. ін.-т (1935), аспірантуру Москов. геологорозв. ін-ту. У 1934-38 геолог, нач. загону, геол. партії Таджиц.-Памір. експедиції РНК СРСР, 1938–40 нач. геол. та розшукових партій Киргиз. геол. управління, 1940–52 доц. каф. розвід. справи Москов. геологорозв. ін-ту, 1952–87 зав., 1987–93 проф. каф. заг. геології Львів. ун-ту. Наук. інтереси: тектоніка, регіон. Геологія, формаційний, палеоструктурний аналіз, будова концентричних структур складчастих областей. Сформував в Україні напрям з вивчення глибинних розломів земної кори Центр. Азії, Забайкалля, Закарпаття. Бл. 200 наук. праць, зокр., *Тектоника Туркестано-Алайской горной системы* (Львов, 1959), *Проблемы тектоники и магматизма глубинных разломов* (Львов, 1973), *Концентрические структуры Южного Тянь-Шаня* (М., 1988). Член Тектон. комітету АН СРСР, наук.-техн. Ради Мінвузу СРСР та УРСР, ВАК СРСР, Учасник Міжнар. геол. конгресів в Індії (1964), Карані (1972), СРСР (1984). Президкет Львів. геол. т-ва (1971–82). Медалі „За трудовую доблесть“ (1944), „За доблестный труд в Великой Отечественной войне 1941–1945 гг.“ (1946), грамота Президії ВР УРСР „За підготовку кадрів“ (1961), орден Знак пошани (1971). Засл. діяч звуку і техніки Укр. СРС (1982).






**ОЛЕКСІВ Богдан Іванович** (8. XI.1933, м. Львів – 24.XI.2000, м. Львів) – геолог. Закінчив геол. ф-т Львів. ун-ту (1956). У 1956-97 асист., 1998–2000 доц. каф. заг. геології Львів. ун-ту. Наук. інтереси: дослідження юрських та пермських відкладів Сх. Забайкалля. Бл. 50 наук. праць, геол. карт, зокр., *Государственная геологическая карта, м-б 1:200 000, серия вост.-зabayкальская, лист М-50-IX* (М., 1968, соавт. И.Г. Рутштейн), *Государственная карта Читинской области, м-б 1:1 000 000, серия вост.-зabayкальская, лист М-50-IX* (М., 1998, с соавт.), *Нижне-среднеюрские отложения Восточного Забайкалья* (М., 1999).



**ТКАЧЕНКО Валерій Васильович** 11. VII.1942, м. Улан-Уде, Росія – 15.XII.2005, м. Москва, Росія) – геолог. Закінчив геол. ф-т Львів. ун-ту (1966). У 1959–60 лаборант Укрю наук.-досл. геологорозв. ін-ту (м. Львів), 1966–68 інженер НДС геол. ф-ту, 1966–75 ст. лаборант каф. заг. геології Львів. ун-ту, 1975–81 зав. кабінету заг. геології Львів. ун-ту, постійно брав участь у польових роботах Середньоазіат. експедиції НДС. З 1981 ст. геолог ВО Зарубежгеология, зав. лаб. Москов. наук.-досл. геологорозв. ін-ту, експерт фірми „Геоинтрейд“. Співавт. декількох наук. праць, зокр., *Проблемы тектоники и магматизма глубинных разломов* (Львов, 1973).



**УЖЕНКОВА (Щипна) Марія Михайлівна** (2.IV.1937, с. Дроговичі Жидачівського р-ну Львів. обл. – 27.III.2015, м. Львів) – геолог-геохімік.. Закінчила геол. ф-т Львів. ун-ту (1959), аспірантуру (1972). У 1959-67 геолог Львів. експедиції тресту Київгеологія, 1967–69 лаборант каф. петрографії, 1969–82 інженер НДС, з 1983 інженер каф. Іст. Геології і палеонтології Львів. ун-ту. Співавт. Звітів держ. геол. знімання м-бу 1:200 000: аркуші М-35-II (Любешів), М-35-III (Дубровиця) М-35-XIV (Дубно) (Львів, 1961–64).



**ФЕДУЩАК Михайло Юрійович** (31.V.1929, с. Нагірян-ка, тепер Бучач Терноп. обл.) – інженер-геолог, канд. геол.-мін. наук (*Умови утворення екзотичних конгломератів воротищен-ської серії Передкарпаття*, 1961). Закінчив геологорозв. ф-т Львів. політехн. ін-ту (1951), аспірантуру (1956). У 1951-53 ст. геолог геол.-розшукової контори тресту “Укрнафта”; 1957-59 асист. каф. іст. геології і палеонтології Львів. ун-ту; 1959-61 мол., з 1961 ст. наук. співроб. ІГГК НАН України. Досліджував умови утворення моласових відкладів Передкарпат. прогину та умови формування вугілля Львів.-Волин. басейну. Бл. 100 наук. праць, зокр., *Умови формування екзотичних конгломератів воротищенської серії Передкарпаття* (К., 1962); *Атлас мікроструктур вугілля Львівсько-Волинського басейну* (К., 1974 зі співавт.); *Атлас карт геохімічних показників вугілля намію Львівсько-Волинського басейну* (К., 1981зі співавт); *Качественные показатели углей продуктивных пластов карбона Львовско-Волынского каменноугольного бассейна* (К., 1988 зі співавт.).



**ХРАМЦОВСЬКА Лариса Костянтинівна (23.XI.1946, м. Іркутськ).** Закінчила геол. ф-т Львів. ун-ту (1973). З 1965 кваліфікований робітник, технік (з 1968), ст. технік (з 1970) НДС Львів. ун-ту. Приймала участь у польових роботах у складі Забайкальської експедиції. У 1972 лаборант каф. загальної геології – її матеріально відповідальний і картограф. З 1975 у геологічних організаціях Кавказького регіону.



**ЧАБАНІВСЬКА Зеновія Петрівна ( 9.VI.1928 с. Германівна, Борщівського р-ну, Тернопіль. обл.)** - географ. Геолог. Закінчила географічний ф-т (1957), геологічний ф-т (1966) Львів. ун-ту. 1946-48 – рахівник Городоцького держмлина, 1951-55 економіст Львів. облторгу Заготживсировини. З 1955- 63 ст. лаб. каф. історичної геології і палеонтології. З 1963 – зав каб. історії геології геологіч. ф-ту Львів. ун-ту. Наук. інтереси: палеонтологія, палінологія.

**ШВЕДА Ірина Степанівна (7. 11. 1965, м. Городок, Львів. обл.)** – геолог. Закінчила заочне відділення геолог. ф-ту Львів. ун-ту (1998) за спеціальністю „геологічна зйомка, пошуки та розвідка”. У 1985 – 1993 ст. лаб. каф. історичної геології та палеонтології; з 1993 інженер каф. мінералогії НДС Львів. ун-ту.



**ШЕВЧУК Віктор Васильович (10.VI.1944, с. Сорока Іллінецького р-ну Вінн. обл.)** – геолог, канд. геол.-мін. наук (*Тектоника и магматизм Пришилкинс-кой подвижной зоны Восточного Забайкалья*, 1975), доц. (1978), д-р геол.-мін. наук (*Гранітоїди областей мезозойсь-кої орогенної активізації і меха-нізм магматогенного структуро-утворення*, 1995), проф. (1996). Закінчив геол. ф-т Львів. ун-ту (1970). У 1970-76 інженер, ст. наук. співроб., заст. нач. НДС; 1976-78 ст. викл., 1978-96 доц., 1996-2001 проф. каф. заг. геології Львів. ун-ту. У 1980-83 викл. Нац. школи інженерів (Республіка Малі). З 2001 проф. каф. заг. та іст. геології Київ. ун-ту. Член спеціалізованих вчених рад. Наук. інтереси: тектоніка, структурний аналіз, матем. моделювання геол. структур. Бл. 100 наук. праць, зокр., *Пришилкинская зона Монголо-Охотского глубинного разлома (проблемы тектоники и магматизма глубинных разломов)* (Л., 1975).



**ЯРОШ (ФРЕГАТОВА) Ніна Олександрівна (22.IX.1932, м. Ленінград).** Закінчила геол. ф-т Львів. ун-ту (1956). Інженер-геолог Читинського геол. управління (1956-58). У 1959 ст. лаборант каф. загальної геології. З 1962 співробітник Камчатського геол. управління (м. Петропавловськ-Камчатський) та Всерос. наук.-дослідн. геол. нафтового ін-ту (м. Санкт-Петербург), де плідно займалася мікропалеонтологією та стратиграфією палеогену і неогену Далекосхідного регіону. Автор наукових праць.